

CEDULA DE NOTIFICACIÓN No. 405-2018


**MINISTERIO DE AMBIENTE Y RECURSOS NATURALES
DELEGACIÓN DEPARTAMENTAL, QUICHÉ.**

Expediente No. EAI-5425-2018

Categoría "C"

En el municipio de Santa Cruz del Quiché, el día martes once de septiembre del año dos mil dieciocho, siendo las diez horas con cuarenta y cinco minutos, constituidos en la delegación departamental del Ministerio de Ambiente y Recursos Naturales de Quiché, Departamento del Quiché, notifico a **José Adolfo Quezada Valdéz**, quien actúa en calidad de Alcalde de la municipalidad de Pachalum, El Quiché, la resolución original número **428-2018/DCN/DDQUI/MRGU/gsvg de fecha once de septiembre del dos mil dieciocho**, mediante cedula de notificación, que se le entrega a **Carlos Manuel Tzoc Zapeta**, quien se identifica con el Documento Personal de Identificación -CUI- 1633 55894 1402 extendido por el Registro Nacional de las Personas de Chiché, El Quiché, quien de enterado(a) -- Si—firma-----

(f)



NOTIFICADO
Carlos Manuel Tzoc Zapeta

(f)



NOTIFICADOR
Manuela Angelina Mejía Tol



DELEGACIÓN DEPARTAMENTAL DE QUICHÉ

6 Avenida. 4-59. Zona 2, Santa Cruz del Quiché, Quiché
Teléfono: 7756-3418
e-mail: quiche@marn.gob.gt



PROYECTO: "Mejoramiento Camino Rural con Pavimento Caserío Los Tunales, Aldea Moritas, Pachalum, Quiché"

EXPEDIENTE: EAI-5425-2018

RESOLUCIÓN: 428-2018/DCN/DDQUI/MRGU/gsvg



El día diez de septiembre del dos mil dieciocho, compareció ante el Ministerio el señor José Adolfo Quezada Valdez, quien actúa en calidad de Alcalde de la municipalidad de Pachalum, del departamento del Quiché, presentando para que se revise y analice la EVALUACIÓN AMBIENTAL INICIAL del proyecto "Mejoramiento Camino Rural con Pavimento Caserío Los Tunales, Aldea Moritas, Pachalum, Quiché", cuyo contenido es responsabilidad del proponente. El proyecto se ubicará en el lugar denominado Caserío Los Tunales, Aldea Moritas, del municipio de Pachalum. Con esta EVALUACIÓN AMBIENTAL INICIAL inició el expediente que se identifica en este Ministerio con el número EAI guion cinco mil cuatrocientos veinticinco guion dos mil dieciocho (EAI-5425-2018).

DESCRIPCIÓN DEL PROYECTO: El proyecto consiste en mejoramiento de camino de trescientos sesenta (360) metros lineales, en un área de un mil ochocientos metros cuadrados. Se desarrollarán las siguientes actividades, conformación y nivelación de sub rasante de mil ochocientos (1,800) metros cuadrados, suministro y colocación de capa de base de material balasto de cero punto diez (0.10) metros de espesor ciento ochenta (180) metros cúbicos, pavimento de concreto simple clase cuatro mil (4,000) PSI de espesor de cero punto quince (0.15) metros un mil ochocientos (1,800) metros cuadrados, bordillo de concreto setecientos veinte metros lineales, juntas de dilatación y sello de material bituminoso, novecientos sesenta y cinco (965) metros lineales y limpieza general.

El once de septiembre de dos mil dieciocho, la delegación departamental de Quiché de este Ministerio emitió bajo su responsabilidad el dictamen número trescientos ochenta y seis guion dos mil dieciocho diagonal DCN diagonal DDQUI diagonal GSVG diagonal gsvg (386-2018/DCN/DDQUI/GSVG/gsvg), en relación al proyecto, "Mejoramiento Camino Rural con Pavimento Caserío Los Tunales, Aldea Moritas, Pachalum, Quiché", que obra en el expediente de mérito, luego del análisis y valoración de la Evaluación Ambiental Inicial correspondiente, se consideró que la misma llena los requisitos y se recomienda su aprobación.

CONSIDERANDO:

PRIMERO: Que de conformidad con el artículo 97 de la Constitución Política de la República de Guatemala, se establece que el Estado, las municipalidades y los habitantes del territorio nacional están obligados a propiciar el desarrollo social, económico y tecnológico que prevenga la contaminación del ambiente y mantenga el equilibrio ecológico. Se dictarán todas las normas necesarias para garantizar que la utilización y el aprovechamiento de la fauna, de la flora, de la tierra y del agua, se realicen racionalmente, evitando su depredación.



SEGUNDO: Que de conformidad con el artículo 8 de la Ley de Protección y Mejoramiento del Medio Ambiente, Decreto 68-86 del Congreso de la República, y el artículo 29 "BIS" de la Ley del Organismo Ejecutivo, Decreto 114-97 del Congreso de la República y sus reformas, para todo proyecto, obra, industria o cualquier otra actividad que por sus características pueda producir deterioro a los recursos naturales renovables o no al ambiente o no, al ambiente, o introducir modificaciones nocivas o notorias al paisaje y a los recursos culturales del patrimonio nacional, será necesario previamente a su desarrollo un estudio de evaluación del impacto ambiental, realizado por técnicos en la materia y aprobado por este Ministerio.-----

TERCERO: Que de conformidad con los artículos 3 y 4 de la Ley de lo Contencioso Administrativo, Decreto 119-96 del Congreso de la República, las resoluciones administrativas serán emitidas por autoridad competente, con cita de las normas legales y/o reglamentarias en que se fundamenta, serán razonadas y redactadas con claridad y precisión. -----

CUARTO: Que de conformidad con el artículo 9 del Reglamento de Evaluación, Control y Seguimiento Ambiental, Acuerdo Gubernativo 137-2016, se establece que la Dirección de Coordinación Nacional, por medio de las delegaciones departamentales del MARN, emitirá la resolución de aprobación o no aprobación para los instrumentos ambientales categorizados como C y B2. -----


QUINTO: Que de conformidad con el artículo 34 del Reglamento de Evaluación, Control y Seguimiento Ambiental, Acuerdo Gubernativo 137-2016, se establece que las delegaciones departamentales del MARN, emitirán resolución en forma razonada y con cita de las normas legales o reglamentarias, aprobando o no aprobando el instrumento ambiental correspondiente. Para el caso de las resoluciones aprobatorias deberán incorporarse los compromisos ambientales, medidas de control ambiental, monto y plazo de presentación de los seguros, así como el valor, vigencia y plazo para el pago de la licencia ambiental. La resolución ambiental emitida por el MARN, establecerá la procedencia de la viabilidad ambiental del proyecto obra industria o actividad; sin embargo, la aprobación del instrumento ambiental no autoriza el desarrollo del proyecto, obra industria o actividad, el cual queda sujeto a la aprobación por parte de las instituciones correspondientes.-----

SEXTO: Que de conformidad con el artículo 60 del Reglamento de Evaluación, Control y Seguimiento Ambiental, Acuerdo Gubernativo 137-2016, se establece la emisión de la licencia ambiental, la cual será extendida por las delegaciones departamentales del MARN, cuando se cuente con la resolución de aprobación del proyecto, obra, industria o actividad, la cual certifica el cumplimiento del procedimiento administrativo ante el MARN y tiene carácter obligatorio. El interesado deberá solicitar previo pago, a las delegaciones departamentales del MARN que se le otorgue licencia ambiental. -----

SEPTIMO: Que en el presente procedimiento administrativo se determinó que el instrumento ambiental idóneo a presentar por el proponente es una Evaluación Ambiental Inicial en categoría "C" el cual fue debidamente analizado por esta delegación departamental, determinando que el mismo cumple con las normas técnicas y legales, por lo que es procedente en el presente caso, **APROBAR** la Evaluación Ambiental Inicial y otorgar la viabilidad ambiental.-----

POR TANTO:

LA DELEGACIÓN DEPARTAMENTAL DE QUICHE, DE LA DIRECCIÓN DE COORDINACIÓN NACIONAL DEL MINISTERIO DE AMBIENTE Y RECURSOS NATURALES, con base en lo considerado y



con fundamento en lo establecido en los artículos citados y artículos 12, 28 64 y 97 de la Constitución Política de la República de Guatemala; 8, 9, 10, 11 y 12 de la Ley de Protección y Mejoramiento del Medio Ambiente, Decreto 68-86 del Congreso de la República; 1, 2, 3, 29 bis de la Ley del Organismo Ejecutivo, Decreto 114-97 del Congreso de la República y sus reformas; 1, 2, 3, 7 y 8 de la Ley de lo Contencioso Administrativo, Decreto 119-96 del Congreso de la República y sus reformas; 22, 23, 49, 141 y 143 de la Ley del Organismo Judicial, Decreto 2-89 del Congreso de la República; 14 del Reglamento Orgánico Interno del Ministerio de Ambiente y Recursos Naturales, Acuerdo Gubernativo 50-2015; **1, 2, 3, 7, 8, 9, 10, 11, 12, 13, 14, 16, 17, 19, 20, 21, 22, 26, 31, 32, 33, 34, 60** el Reglamento de Evaluación, Control y Seguimiento Ambiental, Acuerdo Gubernativo 137-2016; **RESUELVE:** **A) APROBAR** la Evaluación Ambiental Inicial en categoría **“C”** del proyecto denominado **“Mejoramiento Camino Rural con Pavimento Caserío Los Tunales, Aldea Moritas, Pachalum, Quiché”**. El proyecto queda sujeto al seguimiento y vigilancia ambiental por parte de este Ministerio, debiendo el proponente cumplir con lo establecido en el expediente de mérito y con los siguientes compromisos ambientales. -----

COMPROMISOS AMBIENTALES

1. El Proyecto está sujeto a los requerimientos ambientales establecidos por este Ministerio y también debe cumplir con lo establecidos por las leyes y reglamentos aplicables a este tipo de proyectos, tales como permisos, autorizaciones, cualquier otro que corresponda, y con la legislación vigente, con el objeto de cumplir con la prevención de daños, protección y mejoramiento del ambiente, los recursos naturales, la salud y/o la calidad de vida de la población, sus trabajadores y/o usuarios.-----
2. El presente proyecto, obra, industria o actividad queda sujeto a control y seguimiento ambiental, según sea el caso, bajo los siguientes instrumentos: instrumentos ambientales de cumplimiento; acciones de seguimiento y vigilancia ambiental; y regencia ambiental.-----
3. El Ministerio de Ambiente y Recursos Naturales, se reserva el derecho de realizar inspecciones y monitoreos de carácter ambiental así como a realizar auditorías cuando lo considere oportuno y si derivado de las mismas se establece que existe daño al Ambiente, a la salud, a los Recursos Naturales o a la calidad de vida de la población, el MARN se reserva el derecho de iniciar los procedimientos administrativos orientados a aplicar una o más sanciones por faltas o delitos ambientales.-----
4. Se previene al proponente que la viabilidad ambiental sólo contempla lo indicado en la descripción del proyecto por lo que ante una eventual modificación, deberá presentar ante el Ministerio de Ambiente y Recursos Naturales el instrumento ambiental que corresponda, de lo contrario se procederá conforme a la normativa vigente.-----
5. Los desechos sólidos generados por el proyecto deberán ser transportados y depositados en lugares autorizados por la municipalidad correspondiente. -----
6. Desarrollar y/o cumplir todas las medidas de mitigación establecidas en el expediente EAI-5425-2018, incluyendo los compromisos establecidos en la presente resolución, correspondiente al proyecto **“Mejoramiento Camino Rural con Pavimento Caserío Los Tunales, Aldea Moritas, Pachalum, Quiché”** dentro de los tiempos establecidos previamente propuestos y/o aceptados por el proponente. -----
7. Cumplir en forma inmediata con la legislación ambiental nacional e internacional vigente, así como con todos los lineamientos y directrices ambientales que la complementan. -----
8. En forma inmediata, desarrollar todas las medidas de mitigación propuestas en la evaluación ambiental inicial, las cuales están destinadas a prevenir, reducir, minimizar, corregir o restaurar la magnitud de los impactos negativos al ambiente, identificados dentro del proceso de evaluación ambiental, como posibles consecuencias del desarrollo de una obra, industria, proyecto o actividad específica, aceptados.



- a través de la Declaración Jurada de fecha ocho de septiembre del año dos mil dieciocho que acompaña al expediente que contiene el presente estudio. -----
9. El proponente del proyecto deberá colaborar con los funcionarios del Ministerio de Ambiente y Recursos Naturales en todas las actividades de control y seguimiento ambiental. -----
 10. Se previene al proponente del presente proyecto, que la viabilidad ambiental autorizada mediante esta resolución, sólo contempla lo indicado en la descripción del proyecto y el diseño presentado de acuerdo a los planos que acompañan el expediente, por lo que ante una eventual modificación, se deberá presentar ante el Ministerio de Ambiente y Recursos Naturales un nuevo instrumento de evaluación ambiental para su nueva aprobación, de lo contrario se procederá conforme a lo que establece la ley.----
 11. Para el manejo de los desechos sólidos que generará el proyecto, se deberá cumplir con el acuerdo gubernativo 281-2015 "Política Nacional de Gestión Integral de Desechos Sólidos" y disponer los desechos que se generan a un lugar autorizado por la municipalidad.-----
 12. De usar maquinaria pesada, realizar los trabajos durante el día, para no interrumpir el descanso de la población aledaña al proyecto, por el ruido de los motores de la maquinaria. -----
 13. Regar el área de trabajo, para evitar la emisión de partículas en suspensión o polvo. -----
 14. Reciclar el material removido, o depositarlo a un lugar autorizado por la municipalidad, realizar la estabilización del material depositado, para evitar erosión o deslizamiento. -----
 15. Canalizar las aguas pluviales recolectadas en las cunetas a un lugar seguro para evitar erosión y alteración de cuerpos de agua. -----
 16. Realizar las estructuras de conservación de suelo necesarias para estabilizar taludes o área susceptibles a la erosión hídrica. -----
 17. Engramillar los taludes de los cortes realizados para evitar la erosión del suelo. -----
 18. Si se diera el momento de cierre o abandono de este proyecto, el proponente deberá cumplir con la presentación de la información necesaria a esta Delegación Departamental a través del Instrumento Ambiental que corresponda y luego de resuelto el mismo se procederá al archivo definitivo del Instrumento correspondiente. **Notifíquese.** -----



Lic. y M.A. Marvin Raúl García Urizar
Delegado Departamental A.I.
Dirección de Coordinación Nacional
Ministerio de Ambiente y Recursos Naturales
Delegación del Quiché

