

0228654 - MEJORAMIENTO CAMINO RURAL CON PAVIMENTO CASERÍO LOS TUNALES ALDEA MORITAS, PACHALUM, QUICHE

SNIP - SEGEPLAN

Solicitud de Financiamiento, ejercicio 2,018

IDENTIFICACIÓN DEL PROYECTO:

- 1. Nombre del proyecto:** Forma Capital Fijo
MEJORAMIENTO CAMINO RURAL CON PAVIMENTO CASERÍO LOS TUNALES ALDEA MORITAS, PACHALUM, QUICHE
- 2. Institución responsable:** CONSEJOS DE DESARROLLO
- 3. Unidad ejecutora responsable:** MUNICIPALIDAD DE PACHALUM
Coejecutora: MUNICIPALIDAD DE PACHALUM
Plan de desarrollo o agenda municipal
- 4. Modalidad de planificación :** Plan de desarrollo o agenda municipal
4.1. Modalidad específica: Finalidad-Función-Division:
7-URBANIZACION Y SERVICIOS COMUNITARIOS
2-DESARROLLO COMUNITARIO
1-DESARROLLO COMUNITARIO
- 5. Función anterior:** TRANSPORTE
Sub-función anterior : TRANSPORTE
- 6. Ubicación geográfica:**

Departamento	Municipio
QUICHE	PACHALUM

- 7. Área de influencia:** Municipal
- Responsable del proyecto:**
Nombre: JOSE ADOLFO QUEZADA VALDEZ
Cargo: ALCALDE MUNICIPAL
Teléfono: 45463289
Email: mpachalum@gmail.com

DIAGNÓSTICO:

8. Antecedentes:

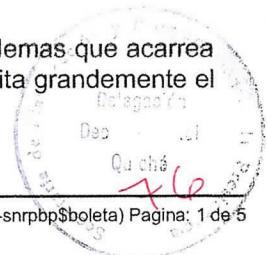
El caserío Los Tunales, Aldea Moritas del municipio de Pachalum, Departamento del Quiché, está ubicado en la parte Norte de la cabecera municipal, para poder llegar a dicho caserío se transita por la carretera nacional que conduce del área urbana del municipio hacia el Municipio de Cubulco Baja Verapaz, esta comunidad cuenta con una población total proyectada de 300 habitantes distribuidos en un número de 45 familias.

La población total está conformada por familias maya quiché en un 100%, con tradiciones y costumbres propias de la zona.

La carretera dentro de la comunidad de Tunales, tiene mucha pendiente en varios de sus tramos, por lo que el tránsito de vehículos como de personas se dificulta constantemente, pero la situación en época de invierno se agrava aún más, ya que dicha carretera se vuelve intransitable perjudicando a las familias del caserío.

Las limitaciones económicas tanto del vecindario como de la Municipalidad de Pachalum, no han permitido en años anteriores disponer de los fondos necesarios tanto en cantidad como en tiempo, para la adquisición de los insumos, materiales y mano de obra necesarios para la realización de los trabajos que este proyecto necesita y que por ende retrasa el desarrollo global de los vecinos de este sector.

Lamentablemente no se ha recibido algún tipo de ayuda de las instituciones para poder solventar los problemas que acarrea la comunidad debido al mal estado en que se encuentra el acceso hacia su centro poblado, por lo que limita grandemente el desarrollo no solo económico sino social de cada una de sus familias.



0228654 - MEJORAMIENTO CAMINO RURAL CON PAVIMENTO CASERÍO LOS TUNALES ALDEA MORITAS, PACHALUM, QUICHE

SNIP - SEGEPLAN

Solicitud de Financiamiento, ejercicio 2,018**9. Problemática:**

Dificultad para el acceso de vehículos de carga y tracción sencilla a los terrenos y viviendas de las familias del caserío y a comunidades de la zona norte del municipio, con los consiguientes problemas de movilización de productos de consumo diario, cosechas, comercio diverso, transacciones comerciales al área urbana, visitas al centro de salud, venta de medicinas, etc.

10. Justificación:

Es realmente importante la realización de este proyecto porque contribuirá a mejorar el nivel de vida de los habitantes de caserío Los Tunales, Aldea Moritas Pachalum, Quiché.

2.1 SITUACIÓN SIN PROYECTO:

El no contar con un camino de acceso adecuado para las familias del caserío existe un bajo desarrollo en cuanto a lo personal, comercial y productivo, por las dificultades que se tienen de un acceso de vehículos de 2 y cuatro ruedas de tracción sencilla principalmente.

2.2 SITUACIÓN CON PROYECTO:

Se mejora la intercomunicación de familias del caserío con sus sectores y comunidades circunvecinas.

Se mejora el desarrollo económico y social de los habitantes del caserío.

Se reduce en gran medida el peligro de accidentes.

Los automóviles se mantienen en mejor estado, por lo tanto hay un ahorro económico.

11. Descripción:

EL PROYECTO CONSISTE EN EL MEJORAMIENTO DE LA CARRETERA CON PAVIMENTO RIGIDO DENTRO DEL CASERIO LOS TUNALES DE LA ALDEA MORITAS ALTAS POR UNA LONGITUD DE 450 METROS DE LARGO INCLUYENDO SU BORDILLO A LOS COSTADOS, EL OBJETO ES MEJORAR EL TRANSITO DE VEHICULOS AL PROVEER UNA SUPERFICIE ESTABLE, QUE EVITE LA EROSIÓN POR EFECTO DE LAS LLUVIAS PRINCIPALMENTE.

12. Objetivos:**2.1 General:**

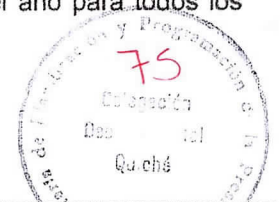
Facilitar el acceso seguro y rápido de personas y vehículos al caserío Los Tunales, comunidades del área norte del municipio y aldeañas de los municipios de Cubulco y Joyabaj en toda época del año.

12.2 Específicos:

- Mejorar la comunicación de personas entre el área urbana, caserío Los Tunales y comunidades del área norte del municipio y aldeañas de municipios colindantes.
- Facilitar las actividades comerciales y productivas de los diferentes usuarios de la carretera.
- Mejorar la imagen del sector.

13. Resultados esperados:

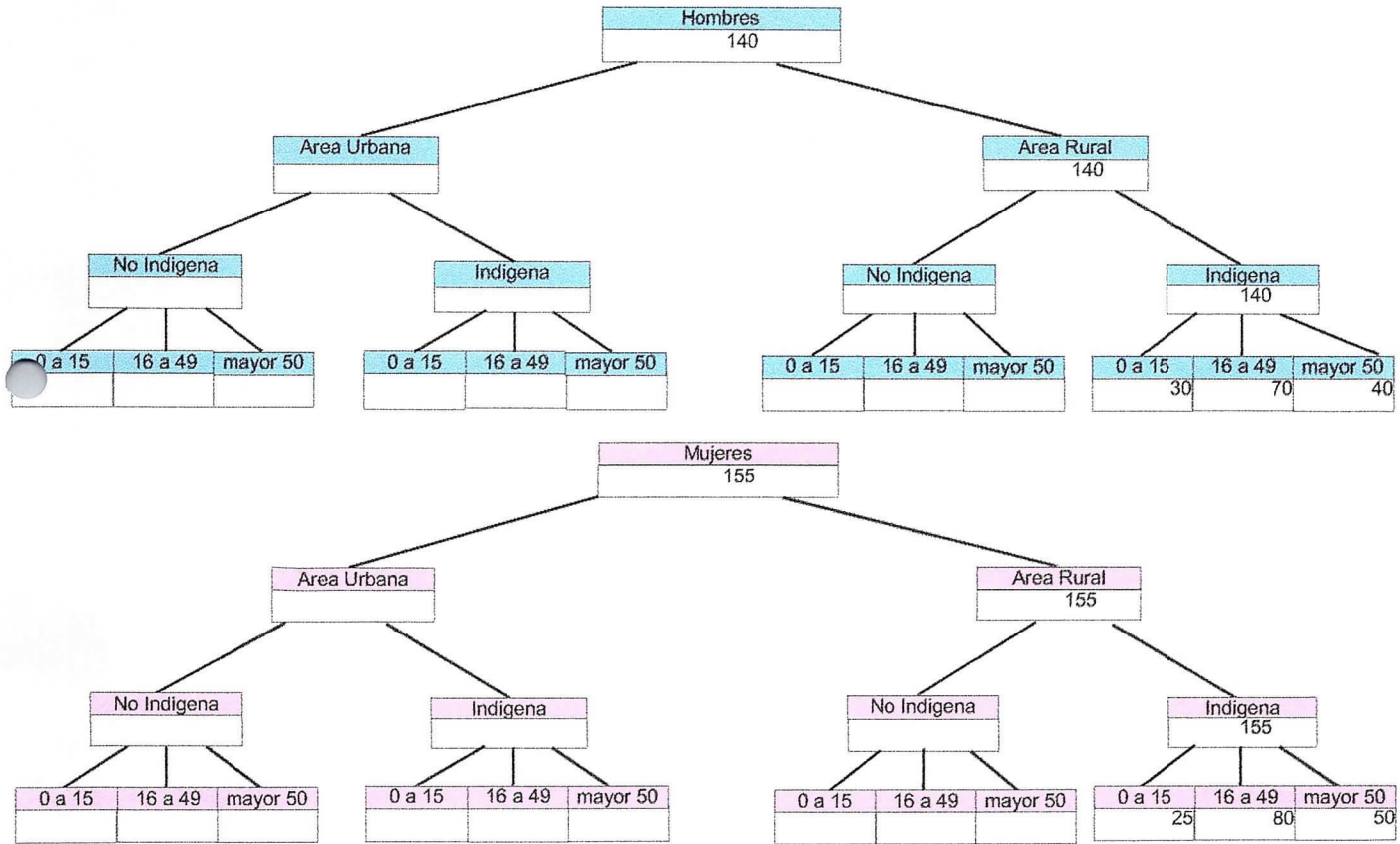
Un camino rural mejorado (con pavimento rígido en el tramo) y al servicio durante los 12 meses del año para todos los usuarios del mismo.



RESULTADOS DE LA FASE ACTUAL :

1. Fase actual: **EJECUCION**

2. Beneficiarios directos:



3. Costo/eficiencia: 0.00
 4. TIR: 0.00 %
 VAN: 0.00

6. Empleo a requerir:

	Durante la ejecución en hombre/mes	Durante la operación en hombre/mes
Calificada	4	2
No calificada	4	6

7. Situación del terreno: Legalizado

8. Diseños (especificaciones): SI

9. Vida útil del proyecto: 20 años


10. Fecha de inicio de la operación: 01-MAR-19

11. Institución responsable de operación: MUNICIPALIDAD DE PACHALUM

12. Costo anual de operación:

BIENES Y SERVICIOS

2,671 Quetzales



0228654 - MEJORAMIENTO CAMINO RURAL CON PAVIMENTO CASERÍO LOS TUNALES ALDEA MORITAS, PACHALUM, QUICHE

SNIP - SEGEPLAN

Solicitud de Financiamiento, ejercicio 2,018

Meta GLOBAL del proyecto :

MEJORAMIENTO CAMINO RURAL

2,250.00 Metro cuadrado

Meta ANUAL del proyecto :

MEJORAMIENTO CAMINO RURAL

2,250.00 Metro cuadrado

PROGRAMACION FINANCIERA MULTIANUAL:

Fase: Ejecución

Decreto 2014:

Fecha de inicio de la fase: 26/11/2018

Decreto 2015:

Fecha de finalización: 31/12/2018

Decreto 2016:

Descripción de la fase a financiar:

Decreto 2017:

Decreto 2018: **Inscripción según Artículo 76, Decreto 50-2016**

EL proyecto consiste en el mejoramiento de la carretera con pavimento rígido dentro del Caserío Los Tunales de la Aldea Moritas por una longitud de 450 metros de largo incluyendo su bordillo a los costados el objetivo es mejorar el tránsito de vehículos al proveer una superficie estable, que evite la erosión por efecto de las lluvias, principalmente.

Situación presupuestaria: Nuevo

Estructura programática:---

Programa - Subprograma - Proyecto - Actividad

Fuente de Financiamiento	Solicitado 2018	Programado 2019	Programado 2020	Programado 2021	Total
TOTAL :	890,000.00	0.00	0.00	0.00	890,000.00
Recursos internos :	890,000.00	0.00	0.00	0.00	890,000.00
Gobierno central :	890,000.00	0.00	0.00	0.00	890,000.00
Comunidad :	0.00	0.00	0.00	0.00	0.00
Aporte municipal :	0.00	0.00	0.00	0.00	0.00
Otros aportes :	0.00	0.00	0.00	0.00	0.00
Otras fuentes :	0.00	0.00	0.00	0.00	0.00

PROGRAMACION FINANCIERA ANUAL 2018

Fuente de Financiamiento	Enero	Febrero	Marzo	Abril	Mayo	Junio	Julio	Agosto	Septiembre	Octubre	Noviembre	Diciembre
TOTAL										178,000	356,000	356,000
Recursos internos										178,000	356,000	356,000
Gobierno central :										178,000	356,000	356,000
Comunidad :												
Aporte municipal :												
Otros aportes :												
Otras fuentes:												

PROGRAMACION FISICA MULTIANUAL

Rubro	Unidad de medida	Programado 2,018	Programado 2019	Programado 2020	Programado 2021
Base	m ³	180			
Superficie de rodadura	m ²	1,800			
PROGRAMACION FISICA ANUAL	m ²	1,800			

2,018

Rubro	Enero	Febrero	Marzo	Abril	Mayo	Junio	Julio	Agosto	Septiembre	Octubre	Noviembre	Diciembre

**0228654 - MEJORAMIENTO CAMINO RURAL CON PAVIMENTO CASERÍO LOS TUNALES ALDEA MORITAS,
PACHALUM, QUICHE**

SNIP - SEGEPLAN

Solicitud de Financiamiento, ejercicio 2,018

Base											90	90
Superficie de rodadura											900	900
Sub bases											900	900

